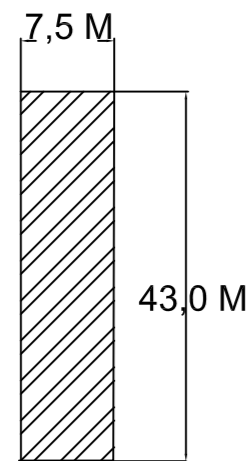
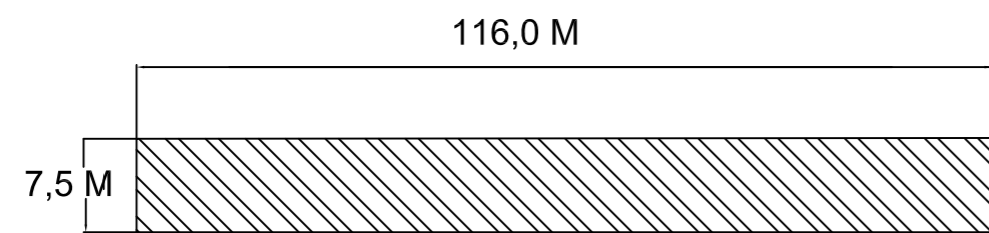


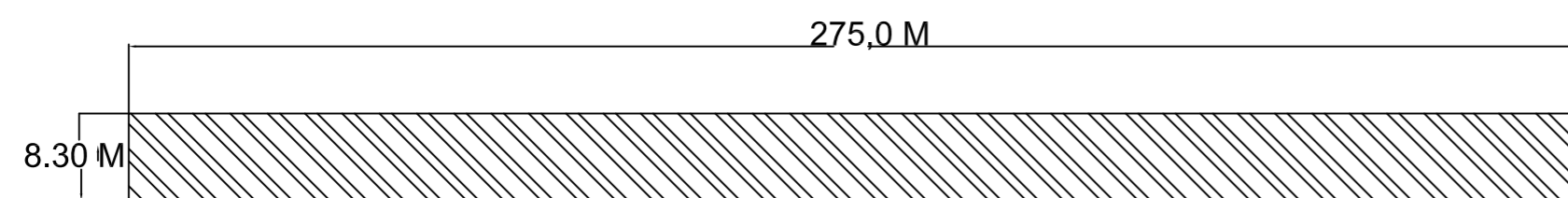
TRECHO 01
RUA BENTO CAMPOS.
ÁREA = 322,5 m²



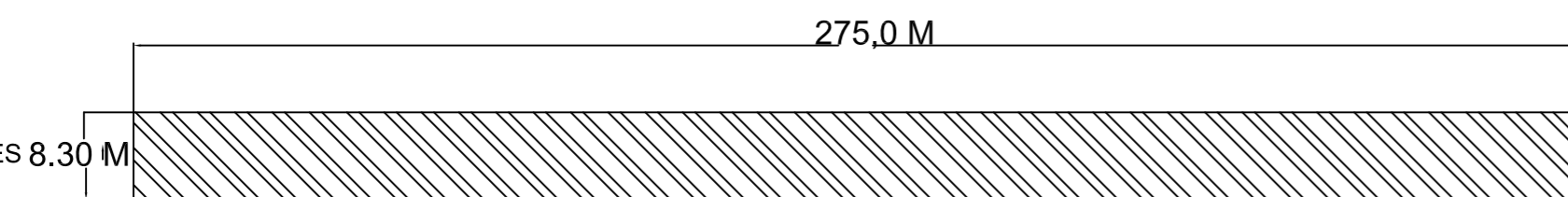
TRECHO 02
RUA MAJOR JOÃO
BATISTA NOVAES
ÁREA = 870,0 m²



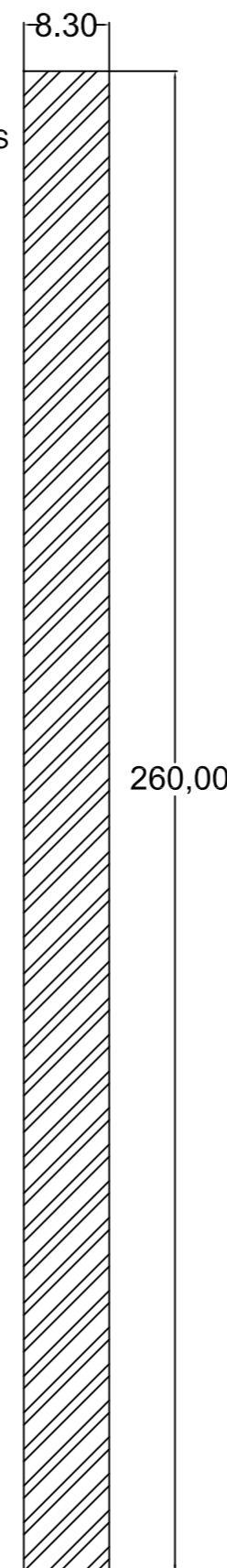
TRECHO 03
RUA MIGUEL RUIZ
ÁREA = 2.282,5 m²



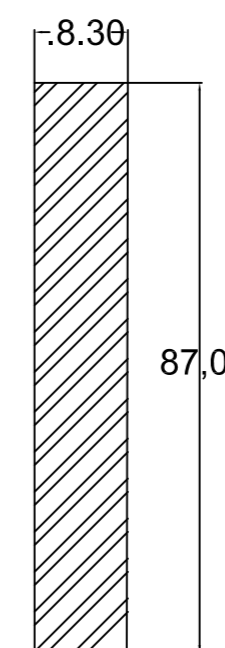
TRECHO 03
RUA FELIX GONZALES
REBOLO
ÁREA = 2.282,5 m²



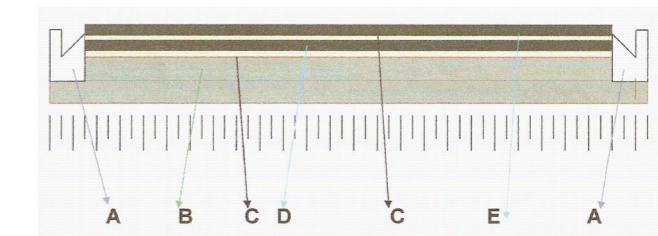
TRECHO 05
RUA LUIZ FERNANDES
HERREIRA
ÁREA = 2.158 m²



TRECHO 06
RUA ANTONIO BLASQUES
ROMEIRO.
ÁREA = 722,1 m²



CORTE DA SEÇÃO DO PAVIMENTO



- A - GUIA E SARJETA
- B - PAVIMENTO EXISTENTE
- C - IMPRIMATURA
- D - CAMADA DE REGULARIZAÇÃO (BLINDER)
- E - CAPA DE ROLAGEM (CBUQ)

PREFEITURA MUNICIPAL DE NOVAIS

DEPARTAMENTO DE ENGENHARIA
RUA ANTONIO BRAGUES ROMERO, 350 - CENTRO - TELEFONES: (17) 3561-8780

FOLHA

PROJETO/OBRA: RECAPEAMENTO ASFALTICO Nº DA UNIDADE: 02/02


TITULO: MAPA DA CIDADE

ASSUNTO: LOCALIZAÇÃO DA OBRA

LOCAL/MUNICIPIO: RUAS E AVENIDAS DO MUNICIPIO NOVAIS-SP.

ÁREAS: TOTAL DE RECAPEAMENTO 8.637,60m²

ESCALA NOMINAL: SEM ESCALA



ESCALA GRÁFICA: DATA: SETEMBRO/2021

DESENHO: DAIANE M. G. RODRIGUES

ASSINATURAS:

PREFEITURA

PAULO CESAR DIAS PINHEIRO
Prefeito Municipal

ENG^o CIVIL DAIANE M. G. RODRIGUES
PROJETO - RESP. TEC. 507.018.059.6
A.R.T.: 28027230211357491

OBSERVAÇÕES: